










Příloha č. 6

Významné látkové zatížení útvarů podzemních vod v části mezinárodní oblasti povodí Odry na území ČR



-  Hranice České republiky
-  Kraje
-  Část mezinárodní oblasti povodí Odry
-  Hlavní řeky
-  Významné řeky
-  Vodní plochy
-  Krajská města

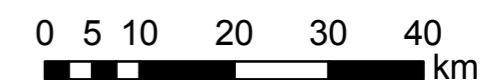
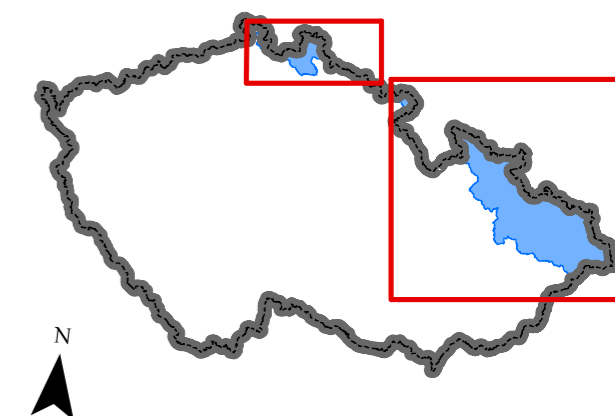
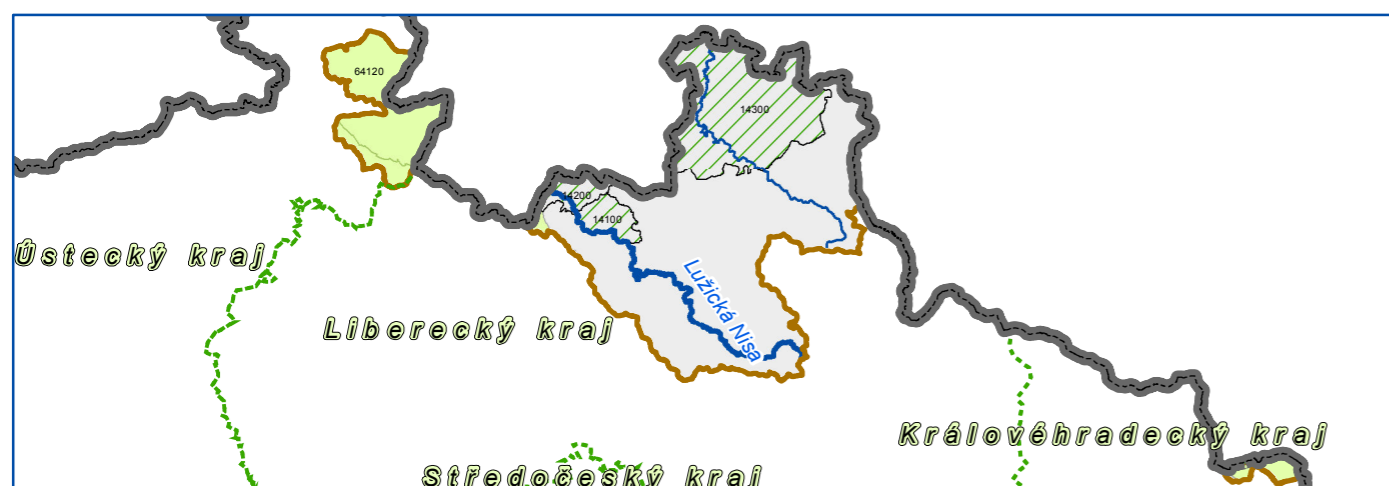
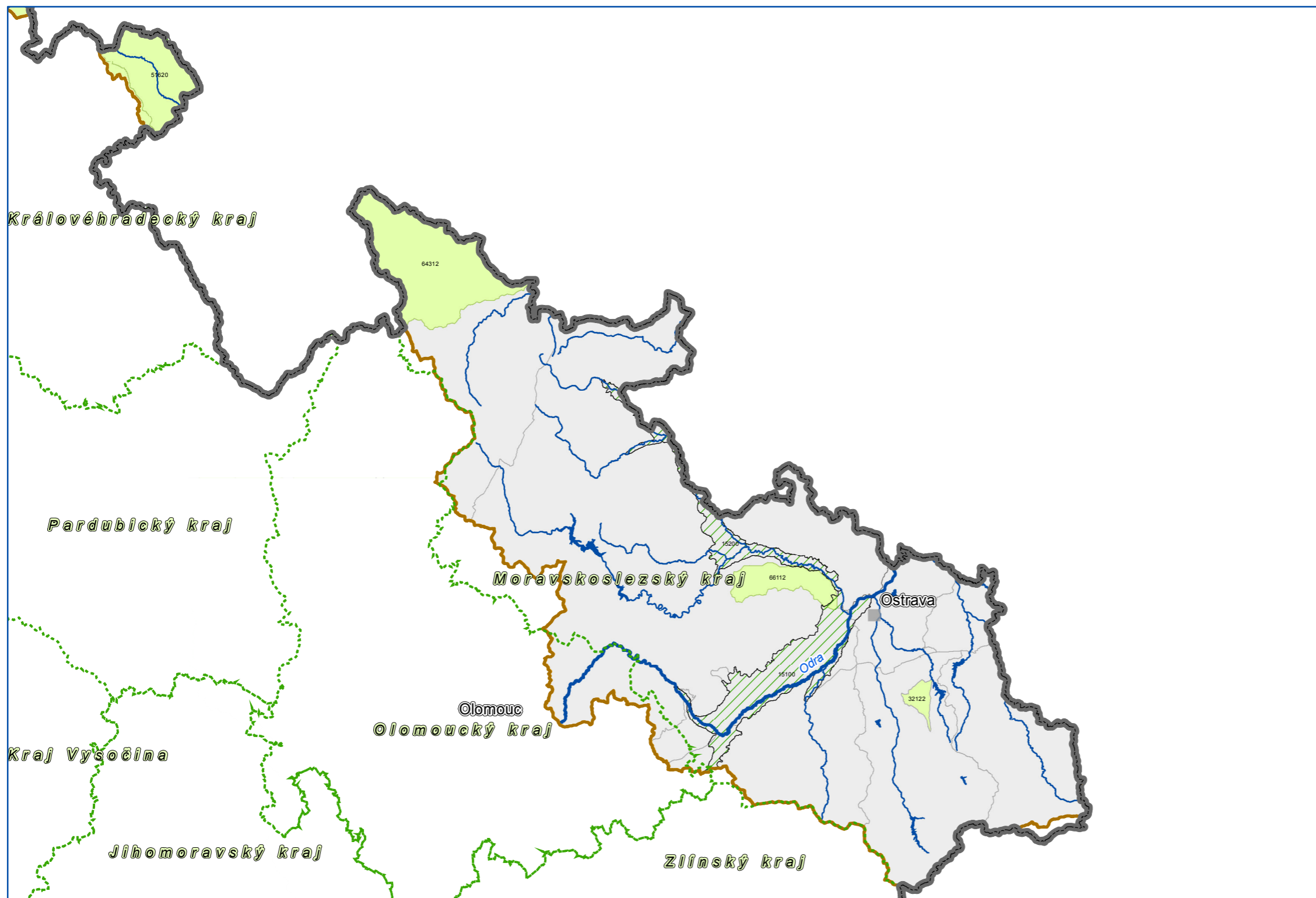
Počet VH problémů ve vodních útvarech

Svrchní útvary podzemních vod

-  0
-  1-2

Základní útvary podzemních vod

-  0
-  1-2



1: 800 000

Předběžný přehled významných problémů nakládání s vodami zjištěných v části mezinárodní oblasti povodí Odry, na území ČR



MINISTERSTVO ZEMĚDĚLSTVÍ